



Lasy Państwowe
Nadleśnictwo Strzyżów
Leśnictwo Łączki

PROJEKT STAŁEJ ORGANIZACJI RUCHU DROGI LEŚNEJ 220/1144 NADLEŚNICTWO STRZYŻÓW, LEŚNICTWO ŁĄCZKI

TEMAT OPRACOWANIA: UDOSTĘPNIENIE DO RUCHU PUBLICZNEGO DROGI LEŚNEJ
NR 220/1144 DROGA LUBZINA

ZARZĄDCA: PAŃSTWOWE GOSPODARSTWO LEŚNE, LASY PAŃSTWOWE
NADLEŚNICTWO STRZYŻÓW, UL. MOSTOWA 9, 38-100
STRZYŻÓW

LOKALIZACJA: POWIAT ROPCZYCKO - SĘDZISZOWSKI, GM. ROPCZYCE,
MIEJSCOWOŚĆ LUBZINA

BRANŻA: INŻYNIERIA DROGOWA – STAŁA ORGANIZACJA RUCHU

DATA OPRACOWANIA: 31.05.2021 R.

AUTOR OPRACOWANIA: BOGUSŁAW SOBAŚ

Zetwiniwaniem:
NADLEŚNICZY
mgr inż. Andrzej Modliszewski

MAJ 2021

W.T.I.
Bogusław Sobas
38-100 Ropczyce, ul. Mostowska 104a
Upr. Bud. VAN 1-7342/13/97
PDK / 0007 / 0100 / 05

ZAWARTOŚĆ OPRACOWANIA

OPIS TECHNICZNY	3
1. PODSTAWA OPRACOWANIA.....	3
2. ZAKRES I CEL OPRACOWANIA	3
3. OPIS STANU ISTNIEJĄCEGO I CHARAKTERYSTYKA DROGI.....	4
4. OPIS PROJEKTOWANYCH ROZWIĄZAŃ	5
5. OPIS WYSTĘPUJĄCYCH ZAGROŻEŃ I UTRUDNIEŃ	6
6. SPOSÓB UMIESZCZANIA ZNAKÓW	6
7. TERMIN WPROWADZENIA ORGANIZACJI RUCHU	7
8. OSOBA ODPOWIEDZIALNA ZA WYNIESIENIE OZNAKOWANIA W TERENIE I JEGO UTRZYMANIE	9
9. ZESTAWIENIE ZAŁĄCZONYCH RYSUNKÓW	9
10. ZESTAWIENIE ZNAKÓW I TABLIC	10
11. UWAGI KOŃCOWE	11

OPIS TECHNICZNY

1. PODSTAWA OPRACOWANIA

- Rozporządzenie Ministra Transportu i Gospodarki Morskiej z dnia 2 marca 1999r. w sprawie warunków technicznych jakim powinny odpowiadać drogi publiczne i ich usytuowanie (Dz. U. z 2019 poz. 124);
- Ustawa z dnia 20.06.1997r. Prawo o ruchu drogowym (Dz. U. z 2021 poz. 450 ze zm.);
- Rozporządzenie Ministra Infrastruktury z dnia 23 września 2003r. w sprawie szczegółowych warunków zarządzania ruchem na drogach oraz wykonywania nadzoru nad tym zarządzaniem (Dz. U. z 2017 poz. 784);
- Rozporządzenie Ministra Infrastruktury oraz Spraw Wewnętrznych i Administracji z dnia 31 lipca 2002r. w sprawie znaków i sygnałów drogowych (Dz. U. z 2019 poz. 454);
- Rozporządzenie Ministra Infrastruktury z dnia 3 lipca 2003r. w sprawie szczegółowych warunków technicznych dla znaków i sygnałów drogowych oraz urządzeń bezpieczeństwa ruchu drogowego i warunków ich umieszczania na drogach (Dz. U. z 2019 poz. 2311);
- Podkłady geodezyjne – mapy sytuacyjno – wysokościowe;
- Inwentaryzacja obiektów i oznakowania;
- Zarządzenie Nr 36 Dyrektora Generalnego Lasów Państwowych z dnia 28 maja 2021 r. w sprawie wprowadzenia wytycznych dotyczących korzystania z dróg leśnych, a także ich oznakowania i udostępnienia dla ruchu pojazdami silnikowymi, zaprzęgowymi i motorowerami(ZI.771.44.2021);
- Ustawa z dnia 28 września 1991 roku o lasach (Dz. U. z 2020 r. poz. 1463);
- Rozdział 7.8. Księgi identyfikacji wizualnej Państwowego Gospodarstwa Leśnego Lasy Państwowe.

2. ZAKRES I CEL OPRACOWANIA

Przedmiotem opracowania jest stała organizacja ruchu drogi wewnętrznej leśnej o numerze inwentarzowym 220/1144 położonej w miejscowości Lubzina od drogi powiatowej nr 1343 R Lubzina – Okonin do granicy z miejscowością Zawada

Celem opracowania jest oznakowanie i zabezpieczenie drogi leśnej w sposób zapewniający bezpieczne udostępnienie drogi leśnej do ruchu publicznego dla pojazdów silnikowych, zaprzęgowych i motorowerów. Projekt ma na celu określenie

szczegółowych zasad korzystania z drogi leśnej oraz przedstawia wytyczne dotyczące niezbędnego oznakowania drogi i kryteriów udostępniania wskazanej drogi leśnej do poruszania się jej ciągiem.

3. OPIS STANU ISTNIEJĄCEGO I CHARAKTERYSTYKA DROGI

Przedmiotowa droga leśna jest drogą wewnętrzną, położoną w leśnictwie Łączki, Nadleśnictwo Strzyżów, na terenie gminy Ropczyce, w powiecie ropczycko - sędziszowskim, województwo podkarpackie. Droga leśna stanowi połączenie drogi powiatowej nr 1345 R Lubzina – Okonin z drogą gminną w miejscowości Zawada, gmina Dębica. Zakończenie drogi leśnej przechodzi w drogę gminną wewnętrzną administrowaną przez Gminę Dębica. Przedmiotowa droga jest ważnym ogniwem w lokalnej sieci dróg, gdyż jako droga przelotowa stanowi znaczne skrócenie dystansu i czasu przejazdu podróżujących pomiędzy miejscowościami Lubzina i Zawada.

Droga wewnętrzna leśna nr 220/1144 położona jest w terenach leśnych będących w zarządzie Państwowego Gospodarstwa Leśnego Lasy Państwowe Nadleśnictwo Strzyżów, Leśnictwo Łączki i przebiega przez oddziały leśne 375-378, 394.

Droga wewnętrzna leśna nr 220/1144 posiada częściowo wyodrębniony pas drogowy i zlokalizowana jest na działkach ewid: 1107, 1106, 1101, 1100, 1095, 1089.

Analizowana droga leśna posiada jezdnię nieulepszoną, utwardzoną kruszywem łamanym, o średniej szerokości 3,5m. Przekrój poprzeczny drogi szlakowy, z obustronnym poboczem nieutwardzonym o szerokości do 50 cm. Długość drogi leśnej to 2300 mb. Droga leśna wyposażona jest w obustronny rów odwadniający i zajeżdżone naturalne mijanki. W ciągu przedmiotowej drogi zainwentaryzowano istniejące oznakowanie pionowe. Lokalizację znaków istniejących przedstawiono w schemacie oznakowania stanowiącym rys 1.1 i 1.2. W obrębie opracowania otoczenie drogi stanowią lasy. Droga leśna jest drogą jednojezdniową, dwukierunkową. Droga ta posiada niewielkie przewyższenie terenu od około 2,0 % do około 10% i łuki poziome, których geometria posiada duży kąt zwrotu.

W ramach niniejszego opracowania nie wykonano kontrolnych pomiarów natężenia ruchu i struktury ruchu, jednakże z obserwacji dokonanych podczas wizji w terenie można stwierdzić, iż ruch na przedmiotowym odcinku drogi jest mały z tendencją wzrostową w godzinach szczytowych. Droga leśna obsługuje przede wszystkim pojazdy wykonujące ustawowe zadania Państwowego Gospodarstwa Leśnego, ruch pojazdów z przysiółka Szemberek miejscowości Zawada oraz przysiółka Laskowa miejscowości Stobierna, a także ruch turystyczny. Wzdłuż

przedmiotowego odcinka podczas wizji w terenie nie zaobserwowano ruchu pieszych. Warunki ruchu na analizowanym odcinku należy określić jako korzystne.

4. OPIS PROJEKTOWANYCH ROZWIĄZAŃ

Zarządca drogi wewnętrznej założył udostępnienie drogi leśnej 220/1144 do ruchu publicznego, stanowiącą drogę przelotową pomiędzy miejscowościami Lubzina, Zawada i Stobierna. Udostępnienie drogi uzasadnione jest warunkami lokalnymi oraz potrzebami społeczności lokalnej. Droga ta jest jedynym dojazdem do nieruchomości w miejscowościach Zawada oraz Stobierna. W związku z zamiarem udostępnienia drogi leśnej wewnętrznej do ruchu publicznego wprowadza się stałą organizację ruchu w Leśnictwie Łączki dla drogi o numerze inwentarzowym 220/1144. Organizacja będzie polegała na oznakowaniu wjazdu na drogę wewnętrzną leśną z drogi powiatowej nr 1345 R Lubzina – Okonin oraz wjazdu (zjazdu) na drogę Gminna w miejscowości Zawada.

W tym celu na gruncie będącym w zarządzie Lasów Państwowych – Nadleśnictwo Strzyżów należy oznakować drogę leśną 220/1144 ustawiając znaki D-52 „strefa ruchu” łącznie ze znakiem B-33 „ograniczenie prędkości” do 30km/h oraz B-35 „zakaz postoju” od strony wjazdu i znaku D-53 „koniec strefy ruchu” od strony wyjazdu. Znaki należy zamontować na jednym słupku, przy czym znak D-53 należy umieścić na odwrocie znaku D-52. Zgodnie z Zarządzeniem Nr 36 Dyrektora Generalnego Lasów Państwowych z dnia 28 maja 2021 r. w sprawie wprowadzenia wytycznych dotyczących korzystania z dróg leśnych, a także ich oznakowania i udostępnienia dla ruchu pojazdami silnikowymi, zaprzęgowymi i motorowerami drogę wewnętrzną leśną należy oznakować tablicą informującą TL-2.

Tablicę TL-2 należy zamontować w odległości 20 m od granicy pasa drogowego drogi powiatowej. Znak D-52 łącznie ze znakami B-33 i B-35 należy ustawić w odległości 5,0 m za tablicą TL-2. Włączenie do drogi powiatowej jest oznakowane znakiem B-20 „STOP”. Oznakowanie połączenia drogi leśnej z drogą powiatową projektuje się poprzez zmianę treści tablicy TL-2 na wzór wg Zestawienia znaków i tablic (poz 13). Lokalizacja tablicy nie ulega zmianie. Pozostałe oznakowanie w obrębie włączania do drogi powiatowej nie podlega zmianie.

W celu oznakowania skrzyżowania z drogą leśną, udostępnioną do ruchu publicznego o numerze inwentarzowym 220/539, przebiegającą przez oddział leśny 378 i przyjętą nazwą „Koło Kielura” projektuje się oznakowanie poprzez montaż od strony Lubziny w odległości 25

m od skrzyżowania znaku A-6c na pojedynczym słupku, a w odległości 15 m od skrzyżowania należy umieścić tablicę E-13 według wzoru z pozycji nr 12 zestawienia znaków i tablic, na podwójnym słupku. Za skrzyżowaniem w odległości 10 m projektuje się powtórzenie znaku B-33 wraz ze znakiem B-35 na pojedynczym słupku. Od strony Zawady zaprojektowano w odległości 25 m od skrzyżowania znak A-6b na pojedynczym słupku, w odległości 10 m za nim należy umieścić tablicę E-13 według wzoru z pozycji nr 11 na podwójnym słupku. Za skrzyżowaniem w odległości 10 m projektuje się powtórzenie znaku B-33 ze znakiem B-35 na pojedynczym słupku. Od strony drogi o numerze inwentarzowym 220/539 „Koło Kielura” projektuje się umieszczenie znaku A-7 na pojedynczym słupku w odległości 25 m przed skrzyżowaniem. W odległości 10 m do skrzyżowania należy umieścić tablicę E-13 według wzoru z pozycji nr 10 na podwójnym słupku. W kierunku przeciwnym w odległości 10 m od skrzyżowania zlokalizować znak B-33 ze znakiem B-35.

Od strony miejscowości Zawada projektuje się ustawienie tablicy TL-2 wg wzoru (poz. 14 zestawienia znaków i tablic) w odległości 20 m od granicy działki leśnej. Znak D-52 łącznie ze znakami B-33 i B-35, należy ustawić w odległości 5,0 m za tablicą TL-2, na odwrocie zamontować tablicę D-53 wraz ze znakiem B-42.

Lokalizację projektowanego oznakowania przedstawiono na schemacie oznakowania stanowiącym rys 2.1, 2.2, 2.3.

5. OPIS WYSTĘPUJĄCYCH ZAGROŻEŃ I UTRUDNIEŃ

Droga wewnętrzna leśna nr NR 220/1144 stanowi drogę o jezdni z jednym pasem ruchu, na której ruch pojazdów odbywa się w dwóch kierunkach, w ciągu przedmiotowej drogi mogą występować utrudnienia związane z wymijaniem pojazdów jadących w kierunku przeciwnym. Ze względu na otaczający las możliwa jest kolizja pojazdu z leśną zwierzyną. Od strony drogi powiatowej znaczne zawężenie obustronne jezdni. Inne zagrożenia jak: nieuwaga, zmęczenie, zaśnięcie kierowcy. Stosowne oznakowanie ostrzegawcze zaprojektowano w treści tablic TL-2.

6. SPOSÓB UMIESZCZANIA ZNAKÓW

Znaki należy umocować na bezpiecznych konstrukcjach wsporczych, wykonywanych z materiałów twardych. Nie wykonuje się z betonu tych części konstrukcji wsporczych, które występują powyżej poziomu gruntu więcej niż 0,15 m. konstrukcje wsporcze powinny posiadać aprobatę techniczną i certyfikat potwierdzający zgodność z Polską Normą, dotyczącą bezpieczeństwa konstrukcji wsporczych (pkt 1.5.2. rozporządzeniem Ministra Infrastruktury

z dnia 3 lipca 2003 roku w sprawie szczegółowych warunków technicznych dla znaków i sygnałów drogowych oraz urządzeń bezpieczeństwa ruchu drogowego i warunków ich umieszczania na drogach (Dz. U. 2019 poz. 2311 ze zm.)).

Jeżeli ze względu na warunki lokalne istnieje konieczność zastosowania dwóch lub trzech znaków na jednym słupku, można je umieszczać w układzie pionowym. Znaki na drogach z poboczem należy umieszczać tak, aby odległość znaku od krawędzi korony drogi była nie mniejsza niż 0,5 m. a w przypadku gdy warunki terenowe nie pozwalają na umieszczenie znaku poza koroną drogi, znak powinien być umieszczany:

na drogach z poboczem gruntowym – na poboczu w odległości nie mniejszej niż 0,5 m od krawędzi jezdni. Na drogach wewnętrznych należy stosować znaki wielkości małe (M) lub mini (MI) określone zgodnie z rozporządzeniem Ministra Infrastruktury z dnia 3 lipca 2003 roku w sprawie szczegółowych warunków technicznych dla znaków i sygnałów drogowych oraz urządzeń bezpieczeństwa ruchu drogowego i warunków ich umieszczania na drogach (Dz. U. 2019 poz. 2311 ze zm.) Zapisy wymienionego rozporządzenia w zakresie sposobu oznakowania, umieszczania znaków, ich wymiarów i mocowania stosuje się odpowiednio.

7. TERMIN WPROWADZENIA ORGANIZACJI RUCHU

Przewidziany termin wprowadzenia organizacji ruchu – 30 dni od zatwierdzenia projektu organizacji ruchu przez podmiot zarządzający drogą wewnętrzną – Nadleśniczy Nadleśnictwa Strzyżów.

Projekt organizacji ruchu obejmujący swym zakresem wyłącznie drogę wewnętrzną zatwierdza podmiot zarządzający tą drogą i projekt ten nie wymaga żadnych opinii organów. Może zostać poddany na wniosek zainteresowanego ocenie przez organ sprawujący nadzór nad zarządzaniem ruchu.

Stosowanie do zapisów przepisów prawa:

- 1) art. 10 ust. 2 pkt 5) ustawy z dnia 20 czerwca 1987 roku Prawo o ruchu drogowym (Dz. U. 2020 poz. 110 ze zm.) – wojewoda sprawuje nadzór nad zarządzaniem ruchem na drogach: wewnętrznych położonych w strefach ruchu lub strefach zamieszkania;
- 2) art. 7 ust. 7 w/w ustawy – zarządzenie ruchem na drogach wewnętrznych w tym strefie ruchu i strefie zamieszkania, należy do podmiotu zarządzającego tymi drogami;

- 3) §3 ust. 1a pkt. 1), 2), 3) rozporządzenia Ministra Infrastruktury z dnia 23 września 2003 roku w sprawie szczegółowych warunków zarządzania ruchem na drogach oraz wykonania nadzoru nad tym zarządzeniem Dz. U. z 2019 poz. 454 oraz poz. 1415)– podmiot zarządzający drogą wewnętrzną:
- rozpatruje projekty organizacji ruchu oraz wnioski dotyczące zmian organizacji ruchu;
 - opracowuje lub zleca do opracowania projekty organizacji ruchu uwzględniające wnioski z przeprowadzonych analiz organizacji i bezpieczeństwa ruchu;
 - zatwierdza organizację ruchu na podstawie złożonych projektów organizacji ruchu.
- 4) § 3 ust. 3 w/w rozporządzenia – w przypadku drogi wewnętrznej objętej strefą zamieszkania albo strefą ruchu organ sprawujący nadzór nad zarządzeniem ruchem podejmuje, na podstawie wniosku zainteresowanego podmiotu złożonego do tego organu działania w zakresie określonym w ust. 2 pkt. 1.;
- 5) Ust. 2 pkt. 1 w/w rozporządzenia – organ sprawujący nadzór nad zarządzeniem ruchem dokonuje oceny organizacji ruchu w zakresie;
- zgodności z obowiązującymi przepisami;
 - bezpieczeństwa ruchu drogowego.
- 6) § 7 ust. 3 pkt. 3) w/w rozporządzenia – opinia Policji nie jest wymagana w przypadku projektu organizacji ruchu na drodze wewnętrznej
- 7) § 6 ust. 4 zarządzenia Nr 36 Dyrektora Generalnego Lasów Państwowych z dnia 28 maja 2021 roku w sprawie wprowadzenia wytycznych dotyczących korzystania z dróg leśnych, a także ich oznakowania i udostępniania dla ruchu pojazdami silnikowymi, zaprzęgowymi i motorowerami (ZI.771.44.2021) – projekt organizacji ruchu na drodze leśnej, udostępnionej do ruchu publicznego, nie wymaga zatwierdzenia przez wojewodę. Organ ten może zweryfikować projekt organizacji ruchu na wniosek zainteresowanego.
- 8) Niniejszy projekt organizacji ruchu obejmujący swym zakresem drogę wewnętrzną zatwierdza podmiot zarządzający tą drogą i w tym zakresie nie wymaga żadnych innych opinii organów. Może zostać natomiast poddany na wniosek zainteresowanego ocenie przez organ sprawujący nadzór nad zarządzeniem ruchu.
- Natomiast część dotyczącą ustawienia znaków na drodze publicznej podlega opinii zarządcy drogi gminne, komendy powiatowej Policji w Ropczycach i zatwierdzeniu w tej części przez organ zarządzania ruchem na drogach publicznych gminnych i powiatowych tj. Starostę Ropczycko - Sędziszowskiego.

8. OSOBA ODPOWIEDZIALNA ZA WYNIESIENIE OZNAKOWANIA W TERENIE I JEGO UTRZYMANIE

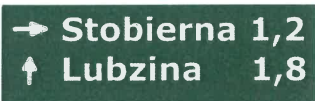
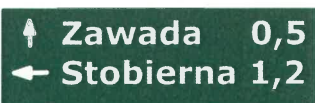


Sekretarz Nadleśnictwa Strzyżów- Piotr Karol

9. ZESTAWIENIE ZAŁĄCZONYCH RYSUNKÓW

Nr rysunku	Nazwa rysunku	Zakres rysunku	Skala
1.1.	Plan sytuacyjny	Schemat istniejącego oznakowania	1:500
1.2.	Plan sytuacyjny	Schemat istniejącego oznakowania	1:500
2.1	Plan sytuacyjny	Schemat projektowanego oznakowania	1:500
2.2.	Plan sytuacyjny	Schemat projektowanego oznakowania	1:500
2.3.	Plan sytuacyjny	Schemat projektowanego oznakowania	1:500

10.ZESTAWIENIE ZNAKÓW I TABLIC

L.p.	Nr znaku/tablicy	Symbol	Nazwa znaku/tablicy	Ilość	Rodzaj tablicy/ znaku
1.	D-52		Strefa ruch	2	informacyjna
2.	D-53		Koniec strefy ruchu	2	informacyjna
3.	B-33 (30km/h)		Ograniczenie prędkości do 30 km/h	5	zakazu
4.	B-35		Zakaz postoju	5	zakazu
5.	B-42		Koniec zakazów	1	zakazu
6.	B-20		STOP	1	zakazu
7.	A-6b		Skrzyżowanie z drogą podporządkowaną występującą po prawej stronie	1	ostrzegawcze
8.	A-6c		Skrzyżowanie z drogą podporządkowaną występującą po lewej stronie	1	ostrzegawcze
9.	A-7		Ustąp pierwszeństwa	1	ostrzegawcze
10.	E-13		Tablica kierunkowa	1	informacyjna

11.	E-13		Tablica kierunkowa	1	informacyjna
12	E-13		Tablica kierunkowa	1	informacyjna
13	TL-2		Tablica informacyjna TL-2	1	Informacyjna
14	TL-2		Tablica informacyjna TL-2	1	Informacyjna

PTablice informacyjne TL - 2 wykonać należy w oparciu o wytyczne określone w Zarządzeniu Nr 36 Dyrektora Generalnego Lasów Państwowych z dnia 28 maja 2021 r. w sprawie wprowadzenia wytycznych dotyczących korzystania z dróg leśnych, a także ich oznakowania i udostępnienia dla ruchu pojazdami silnikowymi, zaprzęgowymi i motorowerami(ZI.771.44.2021); według wzoru zamieszczonego w tabeli zestawienia znaków i tablic.

11.UWAGI KOŃCOWE

- 1) Na drogach leśnych udostępnionych do ruchu publicznego mają zastosowanie przepisy ustawy z dnia 20 czerwca 1987 roku Prawo o ruchu drogowym (Dz. U. 2021 poz. 450 ze zm.)
- 2) Strefa ruchu – oznacza obszar wyznaczony na drodze wewnętrznej, w którym obowiązują wszystkie przepisy drogowe, jak na drodze publicznej. Dlatego zarządca

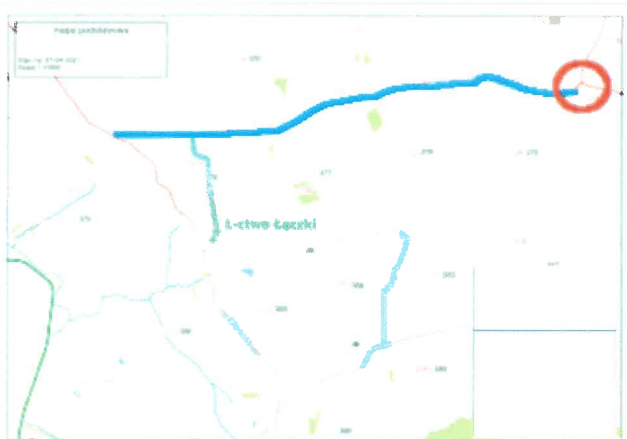
drogi ustanawiając strefę ruchu, jednocześnie informuje o konieczności stosowania się do przepisów.

Znak informacyjny D-53 ustawiony przed wjazdem na drogę publiczną oznacza jednocześnie konieczność ustąpienia pierwszeństwa innym pojazdom lub uczestnikom ruchu na tej drodze.

- 3) Na drodze leśnej obowiązuje ograniczenie prędkości do 30 km/h.
- 4) Na drodze leśnej obowiązuje zakaz wyprzedzania oraz używania sygnałów dźwiękowych.
- 5) W odróżnieniu od dróg krzyżujących się, kierujący pojazdami jest obowiązany zachować szczególną ostrożność, w miejscach tych obowiązują zasady kolejności przejazdu jak na skrzyżowaniu równorzędnym, o ile zastosowane znaki nie stanowią inaczej.
- 6) Podczas korzystania z drogi leśnej i konieczności zatrzymania pojazdu należy pozostawić pojazd w taki sposób, aby nie utrudniać poruszania się lub nie stwarzać zagrożenia dla innych użytkowników.
- 7) Zarządca drogi nie ponosi odpowiedzialności za skutki nieprzestrzegania postanowień i wytycznych ustanowionych w związku z udostępnieniem dróg leśnych do ruchu publicznego.

CZĘŚĆ GRAFICZNA

Stan Istniejący



TL-2
(do likwidacji)



D-52
B-33(30)



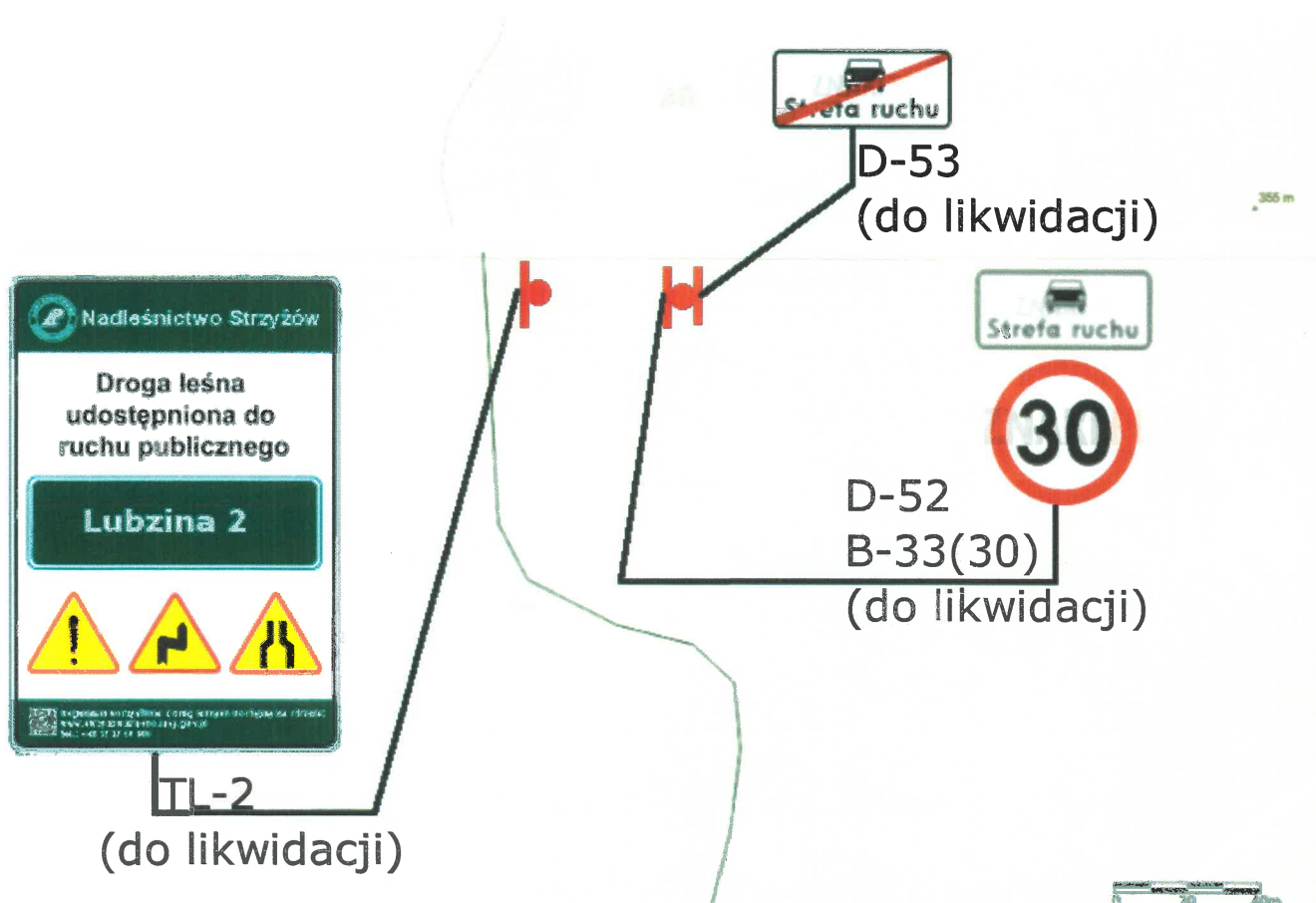
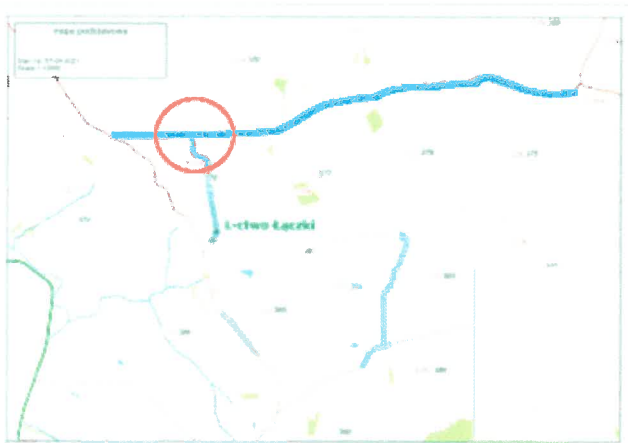
D-53



B-20


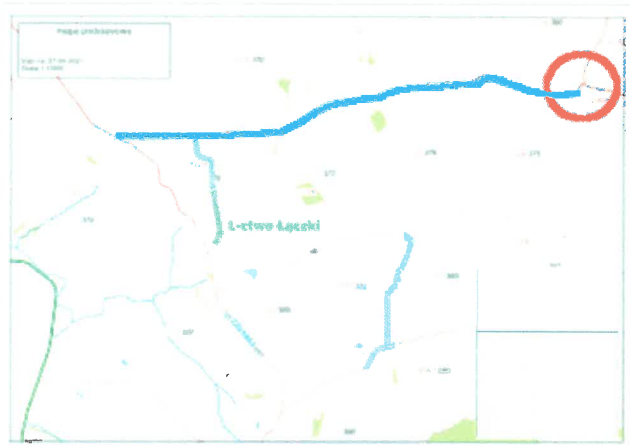
Nazwa rysunku Plan Sytuacyjny	Skala 1:500	Branża: Inżynieria Drogowa
Obiekt	Nazwa drogi i nr inwentarzowy "Lubzina" 220/1144	Nr rys.: 1.1
Zarządca	Skarb Państwa, Państwowe Gospodarstwo Leśne "Lasy Państwowe" Nadleśnictwo Strzyżów ul. Mostowa 9, 38-100 Strzyżów	
Lokalizacja	Leśnictwo Łączki Obręb: Lubzina Oddziały leśne 375-378, 394	
Data opracowania 05.2021	Autor opracowania: Bogusław Sobaś	Podpis <i>[Signature]</i>

Stan Istniejący



Nazwa rysunku Plan Sytuacyjny	Skala 1:500	Branża: Inżynieria Drogowa
Obiekt	Nazwa drogi i nr inwentarzowy "Lubzina" 220/1144	Nr rys.: 1.2
Zarządca	Skarb Państwa, Państwowe Gospodarstwo Leśne "Lasy Państwowe" Nadleśnictwo Strzyżów ul. Mostowa 9, 38-100 Strzyżów	
Lokalizacja	Leśnictwo Łączki Obręb: Lubzina Oddziały leśne 375-378, 394	
Data opracowania 05.2021	Autor opracowania: Bogusław Sobaś	Podpis: 100-100 Ropczycki 104 100-100 Ropczycki 104 100-100 Ropczycki 104

Stan Projektowany



TL-2



B-35
B-33(30)
D-52



D-53

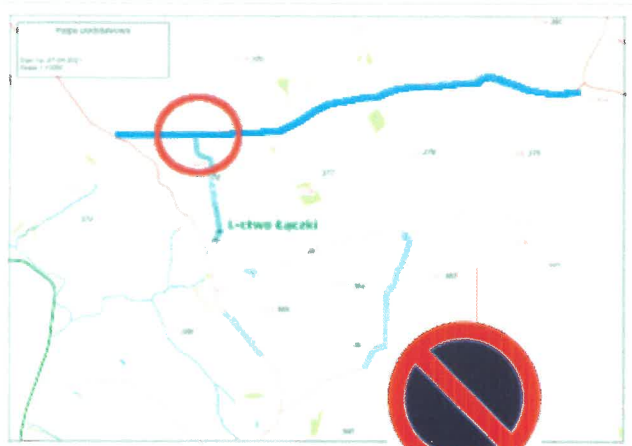


B-20

Nazwa rysunku Plan Sytuacyjny	Skala 1:500	Branża: Inżynieria Drogowa
Obiekt	Nazwa drogi i nr inwentarzowy "Lubzina" 220/1144	Nr rys.: 2.1
Zarządca	Skarb Państwa, Państwowe Gospodarstwo Leśne "Lasy Państwowe" Nadleśnictwo Strzyżów ul. Mostowa 9, 38-100 Strzyżów	
Lokalizacja	Leśnictwo Łączki Obręb: Lubzina Oddziały leśne 375-378, 394	
Data opracowania 05.2021	Autor opracowania: Bogusław Sobaś	Podpis: Bogusław Sobaś

Upr. Bud. VAN. I - 7342/14/57
PDK / 0007 / 0400 / 05

Stan Projektowany



B-35

B-33(30)



↑ Zawada 0,5
← Stobierna 1,2

E-13




A-6c

→ Lubzina 1,8
← Zawada 0,5

E-13



A-6b



A-7


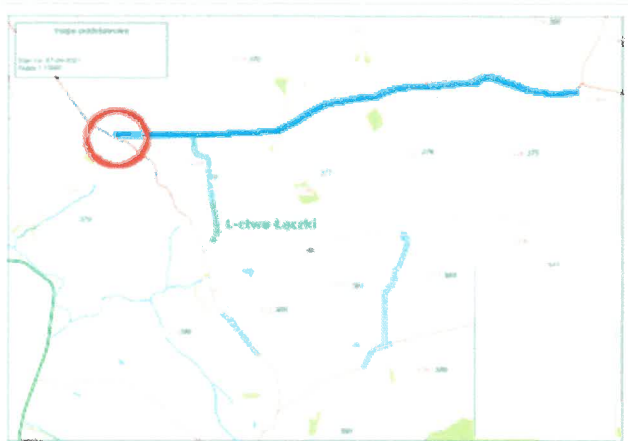
→ Stobierna 1,2
↑ Lubzina 1,8

E-13



Nazwa rysunku Plan Sytuacyjny	Skala 1:500	Branża: Inżynieria Drogowa
Obiekt	Nazwa drogi i nr inwentarzowy "Lubzina" 220/1144	Nr rys.: 2.2
Zarządca	Skarb Państwa, Państwowe Gospodarstwo Leśne "Lasy Państwowe" Nadleśnictwo Strzyżów ul. Mostowa 9, 38-100 Strzyżów	
Lokalizacja	Leśnictwo Łączki Obręb: Lubzina Oddziały leśne 375-378, 394	
Data opracowania 05.2021	Autor opracowania: Bogusław Sobaś	Podpis: <i>Bogusław Sobaś</i> Opł. 300 zł PDR / 0007 / 100 / 05

Stan Projektowany



TL-2



B-35
B-33(30)
D-52



B-42
D-53

Nazwa rysunku Plan Sytuacyjny	Skala 1:500	Branża: Inżynieria Drogowa
Obiekt	Nazwa drogi i nr inwentarzowy "Lubzina" 220/1144	Nr rys.: 2.3
Zarządca	Skarb Państwa, Państwowe Gospodarstwo Leśne "Lasy Państwowe" Nadleśnictwo Strzyżów ul. Mostowa 9, 38-100 Strzyżów	
Lokalizacja	Leśnictwo Łączki Obręb: Lubzina Oddziały leśne 375-378, 394	
Data opracowania 05.2021	Autor opracowania: Bogusław Sobaś	Podpis: <i>Bogusław Sobaś</i> Opł. 893, Wzrost 1000/05 PCK / 0007 / 0400 / 05